GOBIERNO DE LA
CIUDAD DE MÉXICO

SECRETARÍA DE GOBIERNO
DIRECCIÓN GENERAL JURÍDICA Y DE ENLACE LEGISLATIVO

MÉXICO TENOCHTITLAN
SIETE SIGLOS DE HISTORIA

Ciudad de México, a 22 de junio de 2021

OFICIO NO. SG/DGJyEL/RPA/000456/2021

DIP. ANA PATRICIA BÁEZ GUERRERO
PRESIDENTA DE LA MESA DIRECTIVA DE LA
COMISIÓN PERMANENTE DEL CONGRESO
DE LA CIUDAD DE MÉXICO
P R E S E N T E

En ejercicio a la facultad conferida al Dr. José Alfonso Suárez Del Real y Aguilera, Secretario de Gobierno de la Ciudad de México, en la fracción II, del artículo 26 de la Ley Orgánica del Poder Ejecutivo y de la Administración Pública de la Ciudad de México, relativa a la conducción de las relaciones de la Jefa de Gobierno con los organismos y poderes públicos locales y federales; y a lo dispuesto en los artículos 7, fracción I, inciso B) y 55, fracciones XVI y XVII del Reglamento Interior del Poder Ejecutivo y de la Administración Pública de la Ciudad de México; por este medio adjunto el oficio GCDMX-SEDEMA-SACMEX-CG-01624/CG/2021 de fecha 11 de junio de 2021, signado por el Dr. Rafael Bernardo Carmona Paredes, Coordinador General del Sistema de Aguas de la Ciudad de México, mediante el cual remite la respuestas al Punto de Acuerdo emitido por ese Poder Legislativo de esta Ciudad y comunicado mediante el similar MDSPOTA/CSP/1899/2021.

Sin otro particular, reciba un cordial saludo.

ATENTAMENTE

LIC. LUIS GUSTAVO VELA SÁNCHEZ
DIRECTOR GENERAL JURÍDICO
Y DE ENLACE LEGISLATIVO
ce-legis@secgob.cdmx.gob.mx

CONGRESO DE LA CIUDAD DE MÉXICO
I LEGISLATURA
PRESIDENCIA DE LA MESA DIRECTIVA
29 JUN. 2021
Recibió: Ricardo D
Hora: 10:27

C.c.c.p. Lic. Sergio Guzmán García, Subdirector de Control de Gestión y Atención Ciudadana en la SGCDMX.- En atención a los folios: 2251/1568
C.c.c.p. Dr. Rafael Bernardo Carmona Paredes, Coordinador General del Sistema de Aguas de la Ciudad de México.

LPML

I LEGISLATURA
COORDINACIÓN DE SERVICIOS PARLAMENTARIOS
FOLIO: 1.10
FECHA: 29/06/21
HORA: 5:21
RECIBIÓ: Karen

Ciudad de México, 11 de junio de 2021

Oficio Número: GCDMX-SEDEMA-SACMEX-CG-**01624/CG/2021**

ASUNTO: PUNTO DE ACUERDO

SECRETARÍA
CIUDAD DE MÉXICO
21 JUN. 2021
DIRECCIÓN GENERAL
JURÍDICA Y ENLACE LEGISLATIVO
RECIBE: RECIBIDO HORA: 14:54 pm

LIC. LUIS GUSTAVO VELA SANCHEZ
DIRECTOR GENERAL
P R E S E N T E

Con relación a su oficio con número SG/DGJyEL/PA/CCDMX/000155/2021, mediante el cual adjunta el oficio número MDSPOTA/CSP/1899/2021, suscrito por la Presidenta de la Mesa Directiva del Congreso de la Ciudad de México, en el cual hace del conocimiento el Dictamen a la Proporción con Punto de Acuerdo de Urgente y Obvia Resolución que fue aprobado por el referido Poder Legislativo, por lo que solicita se haga llegar la respuesta correspondiente a la información que se considere necesaria para atender dicho planteamiento.

Al respecto, informo a usted de las acciones realizadas por esta Coordinación a mi cargo, que tiene el propósito de emitir un dictamen respecto a las condiciones en que se encuentra la red de drenaje primaria y secundaria en la Calle 20 de Noviembre, Colonia Barrio San Mateo, la Alcaldía Tláhuac

PUNTO DE ACUERDO

Primero.- Se exhorta respetuosamente a la Secretaría de Gestión Integral de Riesgos y Protección Civil de la Ciudad de México, así como al Sistema de Aguas de la Ciudad de México, a Dictaminar el grado de vulnerabilidad de los habitantes de la calle 20 de Noviembre , colonia Barrio San Mateo, considerada vialidad secundaria, debido a que se localiza en zona de hundimientos y socavones, poniendo en riesgo la integridad de los habitantes, su patrimonio, así como el detrimento en su calidad de vida, derivado de las afectaciones de las obras realizadas por parte de la Alcaldía de Tláhuac.

El Sistema de Aguas de la Ciudad de México, tiene como objetivo principal la operación y mantenimiento de la infraestructura hidráulica de la Ciudad de México, en este sentido personal técnico se abocó a realizar una inspección de la red primaria y secundaria de drenaje en la calle 20 de Noviembre entre la Av. Tláhuac-Chalco y Reforma Agraria, mediante el empleo de cámara de inspección para revisión de conductos de drenaje, observando que la atarjea de 0.30 m de diámetro, ubicada sobre la calle 20 de Noviembre se encuentra en condiciones de operación con niveles bajos de agua y sin daños estructurales.

Así mismo , el colector de diámetro 1.83 m, sobre la calle 20 de Noviembre que inicia en Av. Reforma Agraria hasta la Carretera Tláhuac-Chalco, se observa funcionando adecuadamente y no presenta fallas ni pérdida de pendiente, como se aprecia en videos anexos, el cual tiene una profundidad de 4.32 m en el tramo entre Reforma Agraria hasta calle Javier Mina, y de esta a Carretera Tláhuac-Chalco, su profundidad es de 7.00 m, con tirantes mínimos de agua y también sin daños estructurales, por lo anteriormente descrito, se descarta que las instalaciones de drenaje pudieran ocasionar algún riesgo a los habitantes de la calle 20 de Noviembre.

Sin otro particular por el momento, reciban un cordial saludo.

ATENTAMENTE

DR. RAFAEL BERNARDO CARMONA PAREDES
COORDINADOR GENERAL DEL SISTEMA DE AGUAS DE LA CIUDAD DE MÉXICO

Anexos: CD, croquis y reporte fotográfico.

C.c.c.e.p.

Ing. Santiago Maldonado Bravo - Director General de Drenaje - SACMEX
Ing. Darío A. Munguía Torres – Director de Detección de Fallas y Rehabilitación de Drenaje – SACMEX
Ing. Ismael Méndez Zambrano – Subdirector de Detección de Fallas de Drenaje- SACMEX OLZP-093
Archivo de la Coordinación General – En atención al volante **CG/1549/2021**
DGD No. 0317

RBCP/SMB**

Nezahualcóyotl 109, Piso 3, Centro, Cuauhtémoc, 06080
Ciudad de México. Tel. 55 51 30 44 44 Ext. 1316, 1317 y 1319

GOBIERNO DE LA CIUDAD DE MÉXICO | SACMEX

SISTEMA DE AGUAS DE LA CIUDAD DE MÉXICO
COORDINACIÓN GENERAL
DIRECCIÓN GENERAL DE DRENAJE
DIRECCIÓN DE DETECCIÓN DE FALLAS Y REHABILITACIÓN DE DRENAJE

CALLE 20 DE NOVIEMBRE, BARRIO. SAN MATEO, ALCALDÍA TLÁHUAC

CALLE 20 DE NOVIEMBRE, BO. SAN MATEO, ALCALDÍA TLÁHUAC

F1
20 de Noviembre esquina Carretera Tláhuac Chalco

F2
20 de Noviembre esquina Reforma Agraria

F3 F4
Levantamiento topográfico de atarjea entre la calle Miguel Hidalgo y Severino Ceniceros

F5
Levantamiento topográfico de pozo tipo caja del colector a la altura de Av. Tláhuac Chalco

CALLE 20 DE NOVIEMBRE, BO. SAN MATEO, ALCALDÍA TLÁHUAC

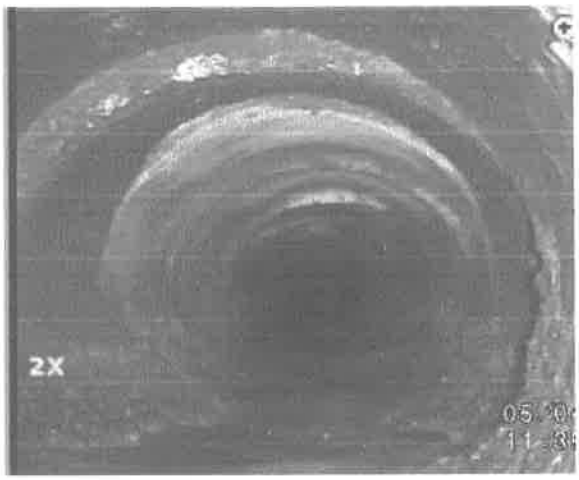

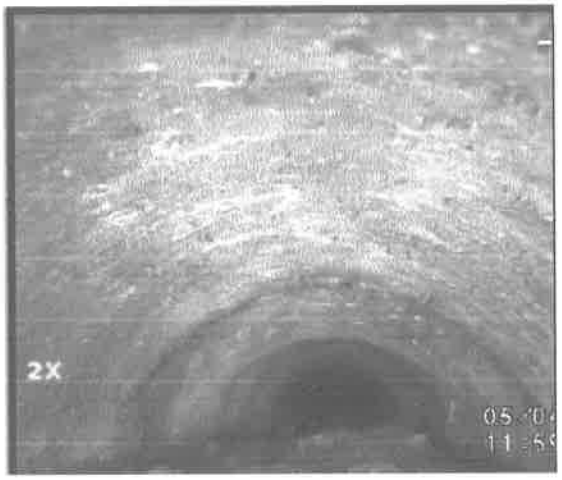

Imágenes de las condiciones en las que se encuentra la atarjea madrina sobre la calle 20 de Noviembre

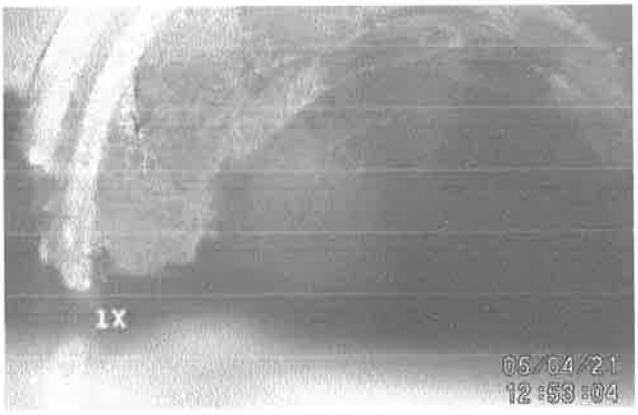

Imágenes del colector 20 de noviembre donde se observa trabajando en condiciones normales.